

वाचले:-

- 1) मा. मुख्य वन संरक्षक कांदळवन कक्ष, मुंबई यांचेकडील पत्र क्र. ADMIN/445 दिनांक 22/12/2015.
- 2) तहसिलदार वेंगुर्ला यांचेकडील पत्र क्र. REV-14/8/2014 TAHVEN दिनांक 25/1/2016.
- 3) मा. व्यवस्थापकीय संचालक, मपविम., मुंबई यांचेकडील आदेश क्र. मपविम/जवमा/उभादांडा/2016/2976 दिनांक 12/05/2016.
- 4) वनक्षेत्रपाल, कांदळवन कक्ष 1 मुंबई (स्थित मालवण) यांचेकडील पत्र क्र. मोजणी/148/2015-16 दिनांक 29/08/2016.
- 5) जिल्हाधिकारी रत्नागिरी यांचेकडील आदेश क्र. RB/LND/II 2874 दिनांक 27/5/1974.
- 6) महाराष्ट्र जमीन महसूल (सरकारी जमिनीची विल्हेवाट लावणे) नियम, 1971 चा नियम 6अ.

आदेश:-

सिंधुदुर्ग जिल्ह्यात खेकडा हॅचरी प्रकल्प राबविणेसाठी मौजे वाघेश्वर (उभादांडा) ता. वेंगुर्ला येथील सर्व्हे नंबर 47 हि.नं. 0 क्षेत्र 3.48.00 हे. आर शासकीय जमीन उपलब्ध करून देणेबाबत प्रस्ताविकेतील अ.क्र. 1 अन्वये मुख्य वन संरक्षक कांदळवन कक्ष आणि नोडल अधिकारी, सिंधुदुर्ग यांनी मागणी केलेली आहे. प्रस्तुत प्रकरणी प्रस्ताविकेतील अ.क्र. 2 अन्वये तहसिलदार वेंगुर्ला यांचेकडील अहवाल या कार्यालयाकडे प्राप्त झालेला असून त्याबाबतची वस्तुस्थिती खालील प्रमाणे आहे.

मौजे वाघेश्वर (उभादांडा) ता. वेंगुर्ला येथील सर्व्हे नंबर 47 हि.नं. 0 क्षेत्र 3.48.00 हे. आर शासकीय जमीन प्रस्ताविकेतील अ.क्र. 5 अन्वये पर्यटन केंद्र उभारणेसाठी पर्यटन विकास महामंडळास अटी व शर्तीवर वर्ग करण्यात आलेली असून दिनांक 22/6/1974 रोजी त्यांचे ताब्यात दिलेली आहे. सदर मिळकतीच्या 7/12 चे कब्जेदार सदरी महाराष्ट्र पर्यटन विकास महामंडळ व इतर हक्क सदरी श्री. देव लिंग (सागेश्वर) यांचे देवालय व आवार अशी नोंद आहे. सदर जमिनीच्या क्षेत्र 3.48.00 हे. आर पैकी 0.15.00 हे. आर इतक्या जमिनीत सागेश्वर मंदिर व सार्वजनिक स्मशानभूमी आहे. तसेच सुरुच्या झाडांची लागवड सामाजिक वनीकरण विभागाने केली आहे.

सदर जमिन हस्तांतरण प्रकरणी आदेशातील शर्त क्रमांक 1 अन्वये पर्यटन खात्याला ही जमीन पर्यटन केंद्र उभारण्यासाठी दिलेली असून या कामासाठी उपयोग होत असेपर्यंत सदरची जमीन त्यांचे ताब्यात राहिल अशी अट होती.

प्रस्ताविकेतील अ.क्र. 4 अन्वये वनक्षेत्रपाल, कांदळवन कक्ष 1 मुंबई (स्थित मालवण) यांनी मागणी केले प्रमाणे मौजे वाघेश्वर (उभादांडा) ता.वेंगुर्ला येथील सव्हें नंबर 47 हि.नं. 0 क्षेत्र 3.48.00 हे. आर पैकी 1.25.00 हे. आर क्षेत्राची पोटहिस्सा मोजणी मो.र.नं. 137 दिनांक 3/8/2016 नुसार मोजणी करून मोजणी नकाशाची क प्रत सादर केलेली आहे. त्यानुसार स.नं. 47 हि.नं. 0 क्षेत्र 3.48.00 हे. आर मध्ये 47 अ क्षेत्र 1.25.00 हे. आर व उर्वरित 47 ब क्षेत्र 2.23.00 हे. आर दर्शविणेत आलेले आहे. महाराष्ट्र जमीन महसूल (सरकारी जमिनीची विल्हेवाट लावणे) नियम, 1971 चा नियम 6अ मधील तरतुदीनुसार जमीन देणेचे अधिकार जिल्हाधिकारी यांना आहेत.


प्रस्ताविकेतील अ.क्र. 3 अन्वये सव्हें नंबर 47 हि.नं. 0 क्षेत्र 3.48.00 हे. आर क्षेत्रापैकी सुमारे 1.25.00 हे. आर जमीन मा. मुख्य वनसंरक्षक, कांदळवन कक्ष, मुंबई यांना रु.1/- नाममात्र भाडेपट्ट्याने आगाऊ ताबा देण्यासाठीचा प्रस्ताव मा. अध्यक्ष (मपविम) तथा मुख्यमंत्री, महाराष्ट्र राज्य यांची मान्यता घेऊन व्यवस्थापकीय संचालक, मपविम, मुंबई यांनी क्र. मपविम/जवमा/उभादांडा/ 2016/ 2976 दिनांक 12/05/2016 अन्वये अटी व शर्तीवर मंजूरी आदेश दिले आहे.


सबब, मी उदय चौधरी, जिल्हाधिकारी सिंधुदुर्ग गला प्रदान केलेल्या अधिकाराचा वापर करून खालील अटी व शर्तीवर मौजे वाघेश्वर (उभादांडा) ता.वेंगुर्ला येथील सव्हें नंबर 47 हि.नं. 0 क्षेत्र 3.48.00 हे. आर पैकी 47 अ 1.25.00 हे. आर क्षेत्र "मा. मुख्य वनसंरक्षक, कांदळवन कक्ष, मुंबई" यांना खेकडा हॅचरी प्रकल्प (खेकडे, शिंपले, कालवे इ. अंडी उषवण केंद्र) राबविणेसाठी रु.1/- नाममात्र भाडेपट्ट्याने देणेसाठी मंजूरी देत आहे.

अटी व शर्ती-

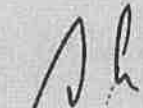
- 1) मा. व्यवस्थापकीय संचालक, मपविम, मुंबई व मा. मुख्य वन संरक्षक कांदळवन कक्ष, मुंबई यांनी प्रस्तुत प्रकरणी आपापसात करार करून करार पत्राची प्रत एक महाच्या आत या कार्यालयास सादर करावी.
- 2) विषयांकित जमीन भोगवटदार वर्ग 2 धारणाधिकाराखाली राहिल.
- 3) भोगवटदार सदरी महाराष्ट्र पर्यटन विकास महामंडळ यांचे नाव ठेऊन इतर हक्कात "मा. मुख्य वनसंरक्षक कांदळवन कक्ष, मुंबई यांना नाममात्र भाडे रु. 1/- या दराने" असा शेरा ठेवण्यात यावा.
- 4) जमिनीचे स्थान दर्शविणारा नकाशा सोबत आहे, त्याप्रमाणे जमिनीचे स्थान असेल.
- 5) मा. मुख्य वनसंरक्षक, कांदळवन कक्ष, मुंबई यांना यापुढे जमीन घेणारा (प्रतियहिता) असे संबोधण्यात येईल.
- 6) जमिनीचा वापर मंजूर प्रयोजनासाठी करणेचा आहे. अन्य प्रयोजनासाठी वापर केल्यास जमीन काढून घेऊन शासन नावे केली जाईल.
- 7) सदर जमिनीवर कोणतेही अतिक्रमण होणार नाही, याची प्रतियहिता यांनी दक्षता घेणेची आहे. अतिक्रमण झाल्यास ते हटविण्याची जबाबदारी प्रतियहिता यांची राहिल.

- 8) भविष्यात शासनास आवश्यकता भासल्यास सदर जागा किंवा जागेचा काही भाग शासनास परत करणे आवश्यक राहिल.
- 9) सदर जमीनीतील कोणतेही झाडे जिल्हाधिकारी यांचे पुर्व परवानगी शिवाय तोडता येणार नाहीत अगर झाडांची विल्हेवाट लावता येणार नाही.
- 10) जिल्हाधिकारी रत्नागिरी यांचेकडील मुळ आदेश क्र. RB/LND/III 2874 दिनांक 27/5/1974 मधील अटी व शर्ती कायम राहतील.


 (उदय चौधरी)
 जिल्हाधिकारी सिंधुदुर्ग.

o/c 

- प्रत-1) मा. मुख्य वन संरक्षक कांदळवन कक्ष, मुंबई यांचेकडे माहितीसाठी व पुढील आवश्यक त्या कार्यवाहीसाठी सविनय सादर.
- 2) मा. विभागीय आयुक्त, कोकण विभाग, कोकण भवन, नवी मुंबई यांचेकडे माहितीसाठी सविनय सादर.
 - 3) मा. व्यवस्थापकीय संचालक, मपविम, मुंबई यांचेकडे माहितीसाठी व आवश्यकत्या कार्यवाहीसाठी सविनय सादर.
 - 4) उपविभागीय अधिकारी, सावंतवाडी यांचेकडे माहितीसाठी व पुढील आवश्यक त्या कार्यवाहीसाठी अग्रेषित.
 - 5) तहसिलदार वेंगुर्ला यांचेकडे माहितीसाठी व पुढील आवश्यक त्या कार्यवाहीसाठी अग्रेषित.
 - 6) प्रकल्प अधिकारी, प्रादेशिक कार्यालय, मपविम, सिंधुदुर्ग यांचेकडे माहितीसाठी व आवश्यकत्या कार्यवाहीसाठी अग्रेषित.
 - 7) उप अधीक्षक, भूमि अभिलेख, वेंगुर्ला यांचेकडे माहितीसाठी व पुढील आवश्यक त्या कार्यवाहीसाठी अग्रेषित.


 (उदय चौधरी)
 जिल्हाधिकारी सिंधुदुर्ग.

o/c 